

Grøn Trepart

Store opgaver foran os

Højt ambitionsniveau og stort ansvar til kommunerne



Hvorfor Grøn Trepert?

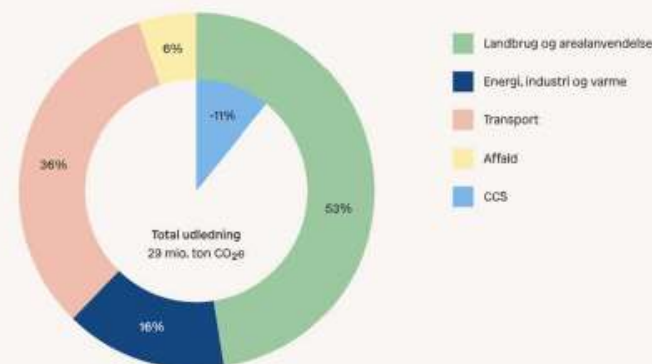
Nedbringe landbrugssektorens CO₂-udledninger
-og nå Danmarks klimamål

Opfylde vandrammedirektivet
- og slippe for iltsvind

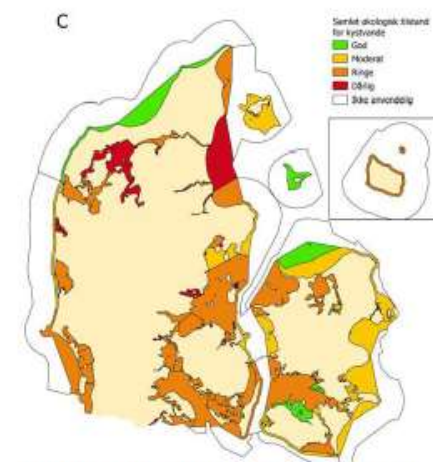
Med omlægning af landbrugsjord
som hovedvirkemiddel !

- Arealomlægningerne må gerne
indtænke muligheder styrkelse af
biodiversiteten (store
sammenhængende naturarealer)

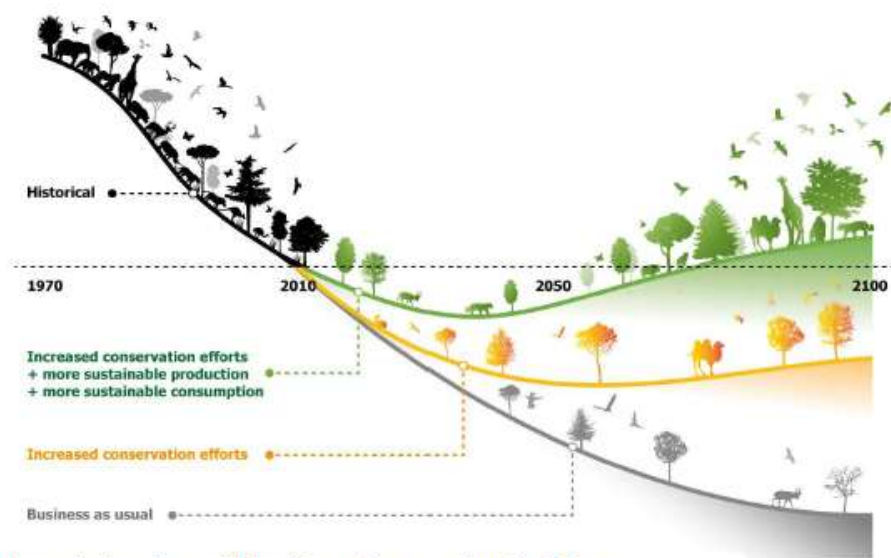
CO₂e udledninger i 2030



CO₂-udledninger BaU2030



Økologisk tilstand kystvande



Fremskrivning af biodiversitet - principskitse

Figurer: Klimarådet, DMP og Biodiversitetsrådet

Den politiske rammeaftale

Aftalen bygger ovenpå trepartsaftalen fra juni.

Aftalen indeholder hovedsageligt præciseringer, mindre nye initiativer samt økonomi.

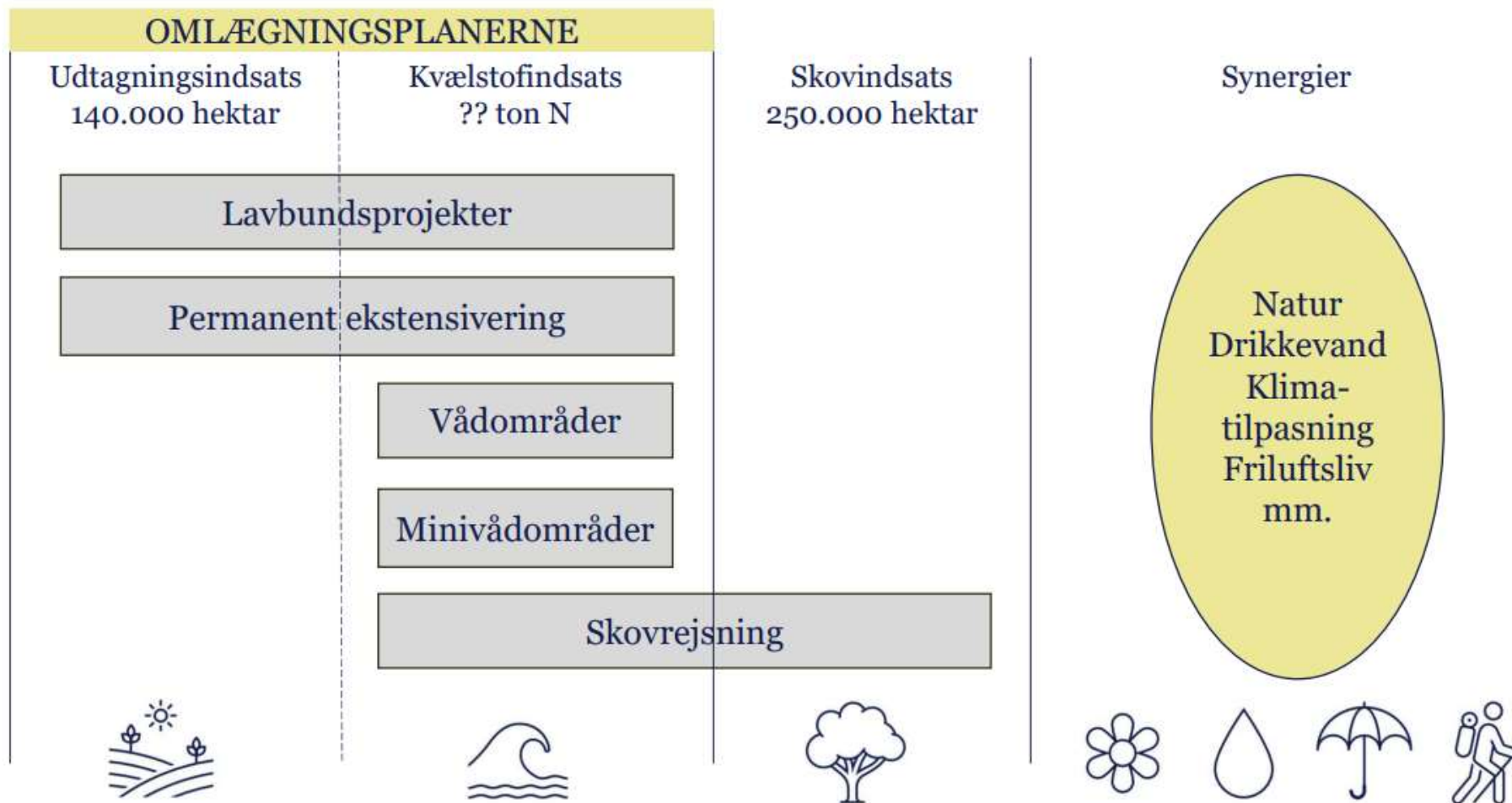
- Omlægningsplaner i 2025
- Danmarks Grønne Arealfond på knap 43 mia. kr. frem mod 2045
- 250.000 hektar ny skov frem mod 2045
- Udtagning af 140.000 hektar kulstofholdige lavbundsjord inkl. randarealer frem mod 2030
- Mindst 20 pct. beskyttet og strengt beskyttet natur
- CO₂e-afgift på udledninger fra kulstofrige lavbundsjord og husdyr
- Dyrevelfærd, økologi, spildevand
- Flere genbesøg af effekter/fremdrift

Hovedelementer i aftalen

KL



Samspil mellem virkemidler i omlægningsplanerne



Organisering

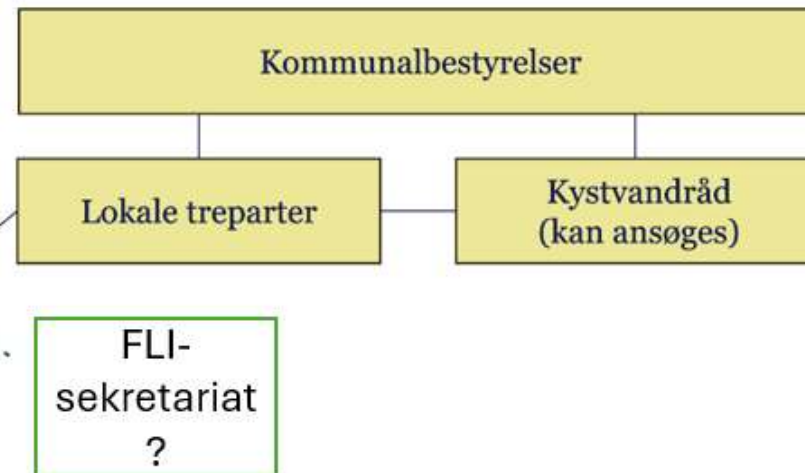
KL

Organisering af omlægningsindsatsen

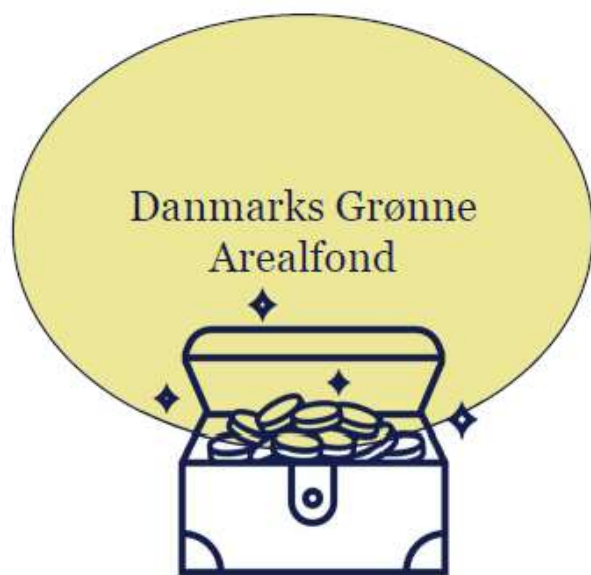
NATIONAL ORGANISERING



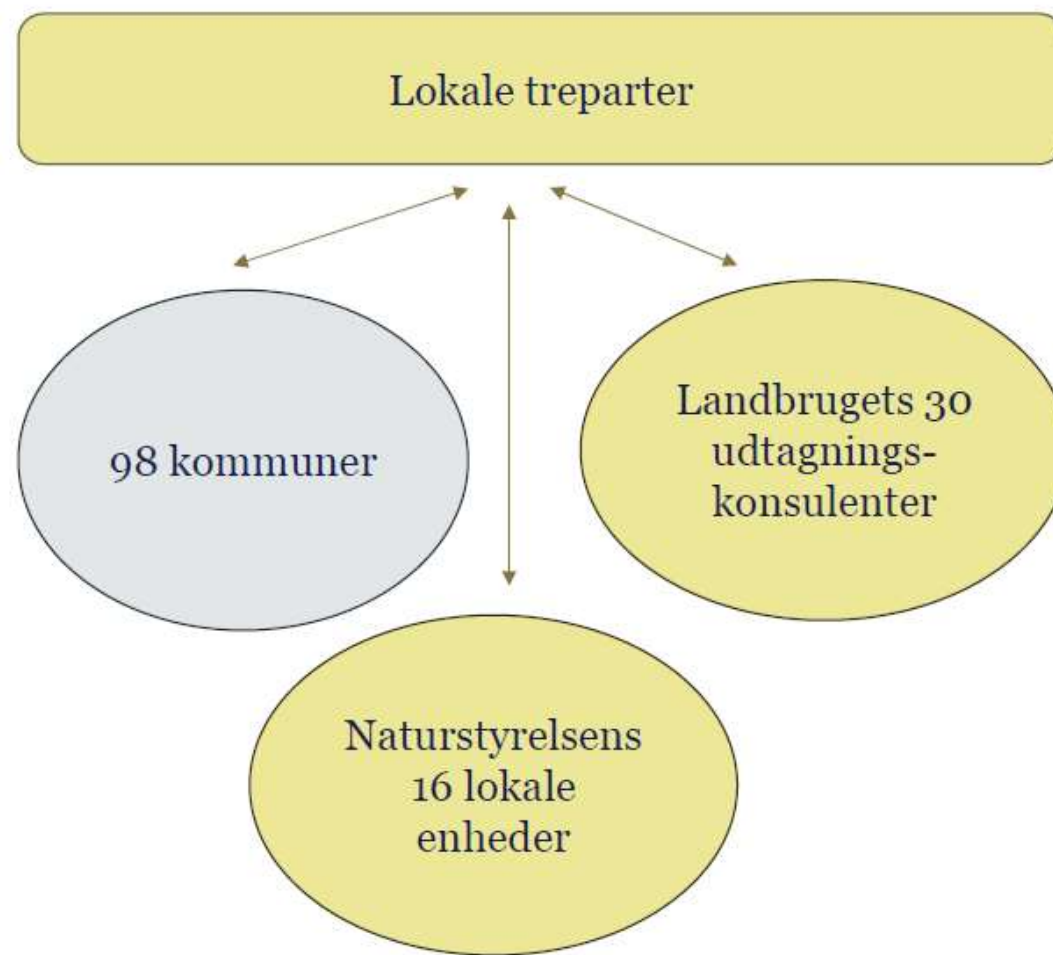

LOKAL ORGANISERING



Roller og ansvar i omlægningsindsatsen



Finansiering af:
→ Tilskudsordninger til skov, lavbunds- og kvælstofindsatser.
→ Strategisk opkøb af jord og jordbytte



23 lokale treparter (VOS)
i 10 grupperinger



Lokal forankring af omlægningsindsatsen



Tre opgaver:

- Facilitering i lokale treparter (VOS'er),
- Realisering af kommunale projekter i omlægningsplanerne
- Myndighedsarbejde



23 lokale treparter i 10 nye grupperinger



Hvad skal omlægningsplanerne indeholde?

Opmærksomhedspunkter

- KL forhandler lige nu om hvilke interesseorganisationer, der skal være med i de lokale treparter. KL arbejder for at det bliver en smal repræsentation, men at kommunerne får mulighed for at vælge parter til.
- KL forhandler om tildeling af ressourcer til kommunerne.
- Ministeriet arbejder på et IT-værktøj til brug for omlægningsplanerne. Via en GIS-løsning vil værktøjet kunne beregne kvælstofreduktion for et givent areal (MARS).
- KL er i gang med at få et overblik over hvilke udspil fra regeringen, der vil komme som følge af aftalen de næste år. Det samme er ministeriet, fx kommer der næste år en natur- og biodiversitetslov.
- Der er ikke krav om offentlig adgang til de arealer, der bliver udlagt til natur, men fx DN vil arbejde på det i de lokale treparter.
- Der er ikke krav til at omlægningsplanerne skal indeholde aspekter vedr. multifunktionel arealanvendelse. Kommunerne opfordres hertil.

Opmærksomhedspunkter

- Endelig indsatsbehov for reduktion af kvælstof. Forventeligt i høring 22. december 2024.
- Kommunalbestyrelserne: Opretter og sammensætter de lokale treparter. Forventeligt på indstilling fra hovedorganisationerne.
- Start på Lokale treparter: Beslutning om kriterier for screening, proces, plan for arbejde i 2025 – vi afventer udspil fra KL.
- Screening af oplandet for potentielle projekter til omlægningsplanerne (udføres i MARS).
- Kvalificering af oplandsscreeningen i de enkelte kommuner og på tværs af aktører
- Udarbejdelse af udkast til omlægningsplaner. Oktober 2025



Tak –
Vi vender tilbage...